PÉCSELY KÖZSÉG

„ÚJ” TELEPÜLÉSFEJLESZTÉSI KONCEPCIÓ

ÉS

„ÚJ” TELEPÜLÉSRENDEZÉSI ESZKÖZÖK

RÉGÉSZETI ÉRTÉKKATASZTER

A VI. TELEPÜLÉSI ÖRÖKSÉGVÉDELMI HATÁSTANULMÁNY

1. MELLÉKLETE

MEGBÍZÓ:
Pécsely Község Önkormányzata
8245 Pécsely, Vásártér utca 148/a.

2019. JÚLIUS

KÉSZÍTETTE:



Dr. Tankó Károly
régész (szakértői nyilvántartási szám OKM 289/2008)
2064 Csabdi, Szabadság út 56.

Régészeti lelőhelyek részletes ismertetése

1. lelőhely 68/2018. (IV. 9.) Korm. rendelet 3. melléklete szerinti adatlap

1	Megye	Veszprém	Település neve	Pécsely					
	Nyilvántartási azonosító szám			9032					
2	Lelőhely neve			Református templom környéke					
3	Térképvetület	EOV	Térképlap száma		Koordináták	**EOV Y**	554131	**EOV X**	179828
	Helyrajzi szám	215, 214, 213, 212, 211, 210, 209, 208, 207, 206, 205, 202, 201, 216, 217, 218, 219, 220, 221, 222, 223, 224, 225, 226, 227, 228, 229, 230, 235, 204, 203, 55/4, 237, 238, 236/1, 236/2, 175, 200, 199, 234, 231, 232, 233, 368, 371, 373, 374/1, 377/2, 377/1, 365, 195, 198, 378							
	Földrajzi leírás								
	Helymeghatározás pontossága	< 10 m							
4	Régészeti jelenségek jellege és kora ⇨								

5	Jelenlegi állapot	beépített belterület
6	Veszélyeztetettség	
7	Ismertség	nyilvántartás
8	Tevékenység	adatgyűjtés, terepbejárás
9	Fogadó múzeum	leletgyűjtés nem történt
10	Bejelentő	Dr. Tankó Károly, ELTE BTK 1088 Bp. Múzeum krt. 4/b
11	Kelt	2019. 06. 11.

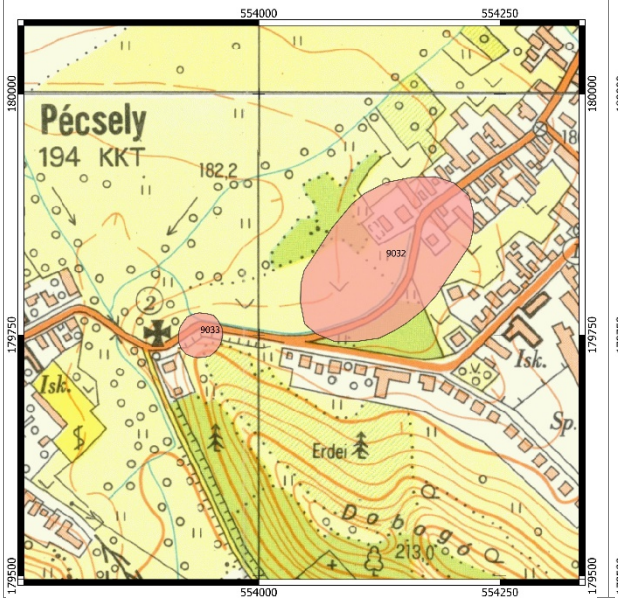

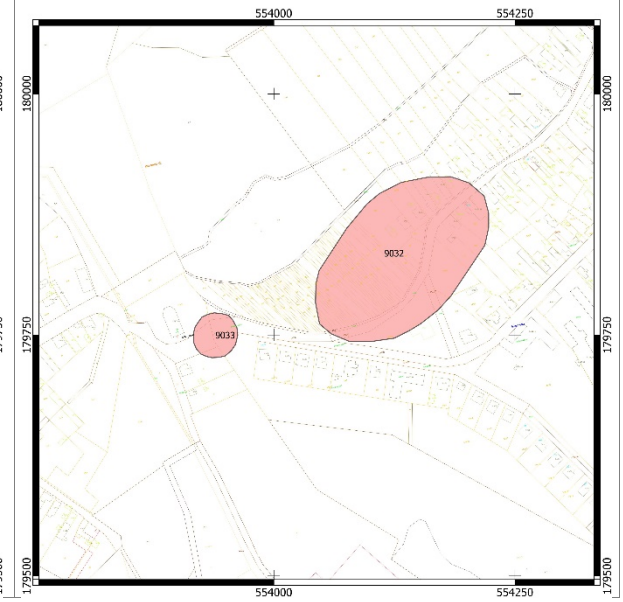

2. lelőhely 68/2018. (IV. 9.) Korm. rendelet 3. melléklete szerinti adatlap

1	Megye	Veszprém	Település neve	Pécsely					
	Nyilvántartási azonosító szám			9033					
2	Lelőhely neve			Református templom					
3	Térképvetület	EOV	Térképlap száma		Koordináták	**EOV Y**	553939	**EOV X**	179749
	Helyrajzi szám	55/1, 173, 55/3, 379/28, 6, 174							
	Földrajzi leírás								
	Helymeghatározás pontossága	< 10 m							
4	Régészeti jelenségek jellege és kora ⇨								

5	Jelenlegi állapot	beépített belterület
6	Veszélyeztetettség	
7	Ismertség	nyilvántartás
8	Tevékenység	adatgyűjtés, terepbejárás
9	Fogadó múzeum	leletgyűjtés nem történt
10	Bejelentő	Dr. Tankó Károly, ELTE BTK 1088 Bp. Múzeum krt. 4/b
11	Kelt	2019. 06. 11.

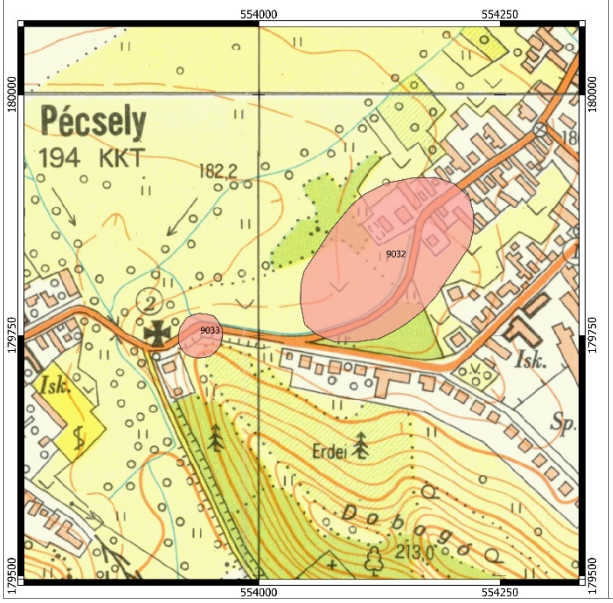

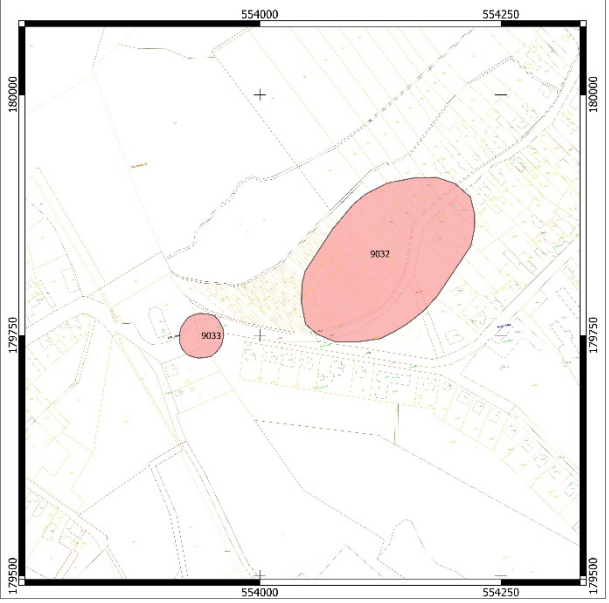

3. lelőhely 68/2018. (IV. 9.) Korm. rendelet 3. melléklete szerinti adatlap

1	Megye	Veszprém	Település neve	Pécsely					
	Nyilvántartási azonosító szám			9034					
2	Lelőhely neve			Zádorvár					
3	Térképvetület	EOV	Térképlap száma		Koordináták	**EOV Y**	552958	**EOV X**	181745
	Helyrajzi szám	070/16, 070/18, 070/19, 070/17							
	Földrajzi leírás								
	Helymeghatározás pontossága	< 10 m							
4	Régészeti jelenségek jellege és kora ⇨								

5	Jelenlegi állapot	külterület
6	Veszélyeztetettség	
7	Ismertség	nyilvántartás
8	Tevékenység	adatgyűjtés, terepbejárás
9	Fogadó múzeum	leletgyűjtés nem történt
10	Bejelentő	Dr. Tankó Károly, ELTE BTK 1088 Bp. Múzeum krt. 4/b
11	Kelt	2019. 06. 11.

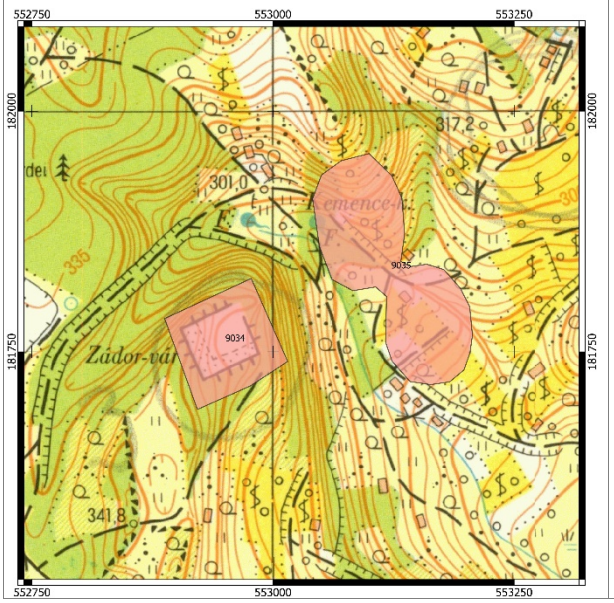

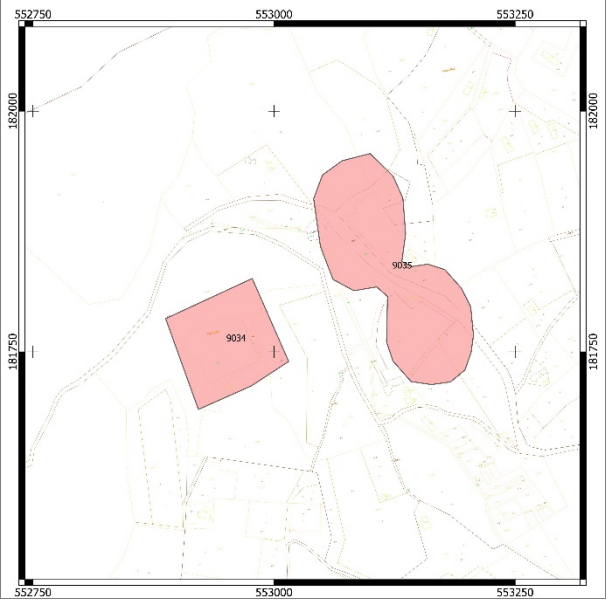

4. lelőhely 68/2018. (IV. 9.) Korm. rendelet 3. melléklete szerinti adatlap

1	Megye	Veszprém	Település neve	Pécsely					
	Nyilvántartási azonosító szám			9035					
2	Lelőhely neve			Felső-Zádori-malom					
3	Térképvetület	EOV	Térképlap száma		Koordináták	**EOV Y**	553160	**EOV X**	181776
	Helyrajzi szám	067/12, 067/18, 067/11, 065/2, 066, 067/16, 065/7, 067/15, 067/17, 886, 887, 902, 901, 900							
	Földrajzi leírás								
	Helymeghatározás pontossága	< 10 m							
4	Régészeti jelenségek jellege és kora ⇨								

5	Jelenlegi állapot	külterület
6	Veszélyeztetettség	
7	Ismertség	nyilvántartás
8	Tevékenység	adatgyűjtés, terepbejárás
9	Fogadó múzeum	leletgyűjtés nem történt
10	Bejelentő	Dr. Tankó Károly, ELTE BTK 1088 Bp. Múzeum krt. 4/b
11	Kelt	2019. 06. 11.

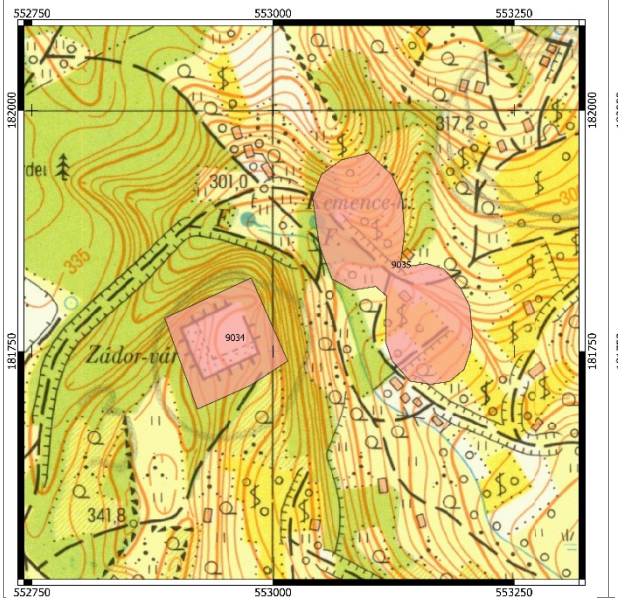

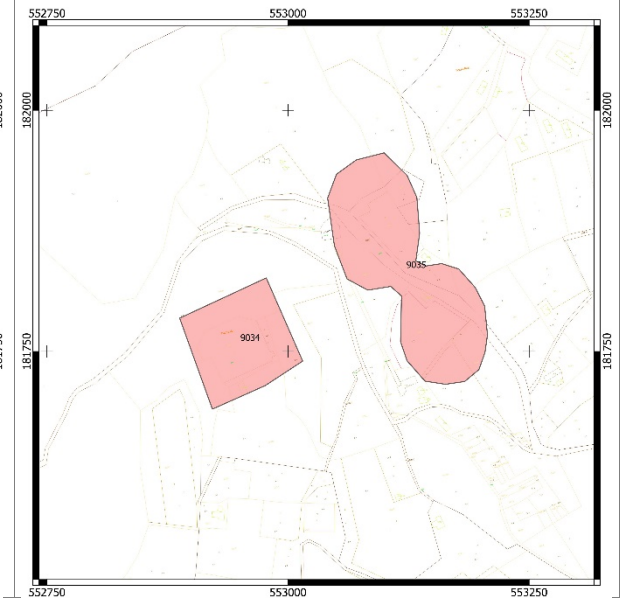

5. lelőhely 68/2018. (IV. 9.) Korm. rendelet 3. melléklete szerinti adatlap

1	Megye	Veszprém	Település neve		Pécsely				
	Nyilvántartási azonosító szám				9036				
2	Lelőhely neve				Csapás alja				
3	Térképvetület	EOV	Térképlap száma		Koordináták	**EOV Y**	552443	**EOV X**	179650
	Helyrajzi szám	0100/6, 0100/7							
	Földrajzi leírás								
	Helymeghatározás pontossága	< 10 m							
4	Régészeti jelenségek jellege és kora ⇨								

5	Jelenlegi állapot	külterület
6	Veszélyeztetettség	
7	Ismertség	nyilvántartás
8	Tevékenység	adatgyűjtés, terepbejárás
9	Fogadó múzeum	leletgyűjtés nem történt
10	Bejelentő	Dr. Tankó Károly, ELTE BTK 1088 Bp. Múzeum krt. 4/b
11	Kelt	2019. 06. 11.

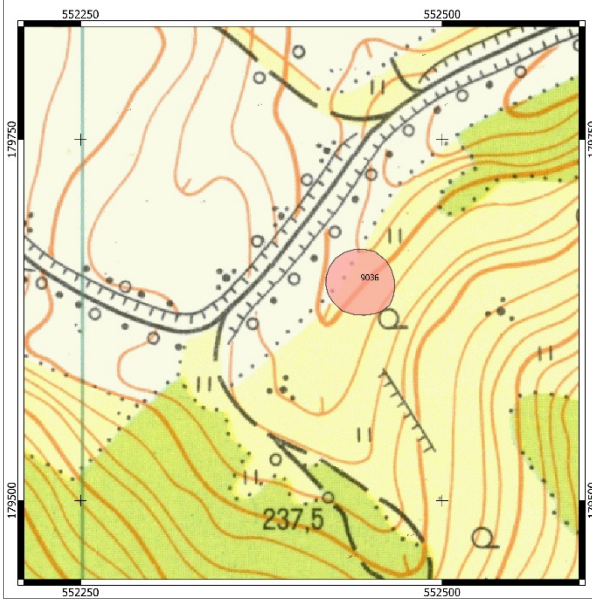

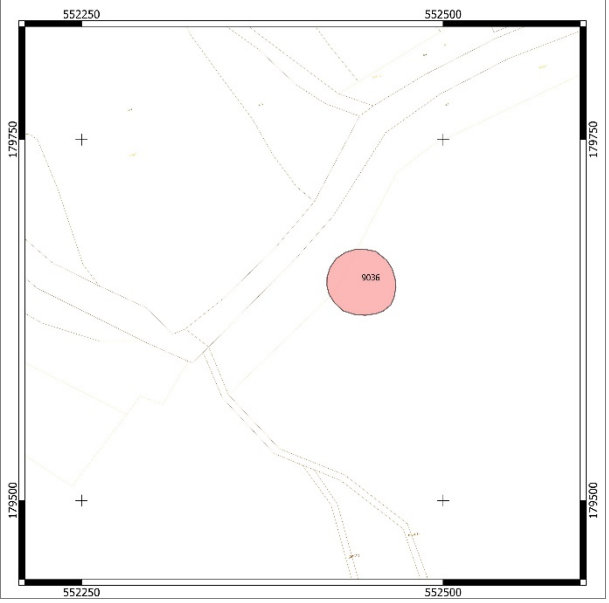

6. lelőhely 68/2018. (IV. 9.) Korm. rendelet 3. melléklete szerinti adatlap

1	Megye	Veszprém	Település neve	Pécsely					
	Nyilvántartási azonosító szám			9037					
2	Lelőhely neve			Eb-hegy					
3	Térképvetület	EOV	Térképlap száma		Koordináták	**EOV Y**	552711	**EOV X**	179961
	Helyrajzi szám	1746, 1747, 097, 1732/6, 1732/7, 1732/8, 1725, 1726, 1729, 1727, 1730, 1731, 1732/9, 1732/10							
	Földrajzi leírás								
	Helymeghatározás pontossága	< 10 m							
4	Régészeti jelenségek jellege és kora ⇨								

5	Jelenlegi állapot	külterület
6	Veszélyeztetettség	
7	Ismertség	nyilvántartás
8	Tevékenység	adatgyűjtés, terepbejárás
9	Fogadó múzeum	leletgyűjtés nem történt
10	Bejelentő	Dr. Tankó Károly, ELTE BTK 1088 Bp. Múzeum krt. 4/b
11	Kelt	2019. 06. 11.

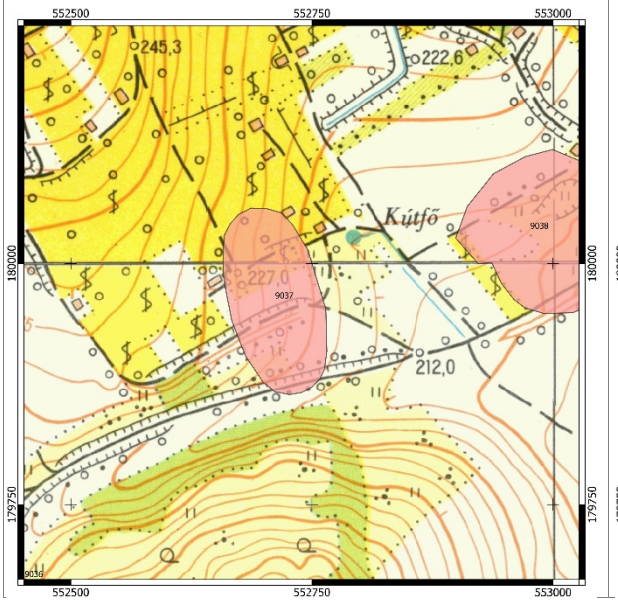

7. lelőhely 68/2018. (IV. 9.) Korm. rendelet 3. melléklete szerinti adatlap

1	Megye	Veszprém	Település neve	Pécsely					
	Nyilvántartási azonosító szám			9038					
2	Lelőhely neve			Homokbánya					
3	Térképvetület	EOV	Térképlap száma		Koordináták	**EOV Y**	553018	**EOV X**	180025
	Helyrajzi szám	0100/8, 097, 1656, 1662, 1667/2, 1658, 1657, 1664, 1665, 1659/2, 1659/1, 1660							
	Földrajzi leírás								
	Helymeghatározás pontossága	< 10 m							
4	Régészeti jelenségek jellege és kora ⇨								

5	Jelenlegi állapot	külterület
6	Veszélyeztetettség	
7	Ismertség	nyilvántartás
8	Tevékenység	adatgyűjtés, terepbejárás
9	Fogadó múzeum	leletgyűjtés nem történt
10	Bejelentő	Dr. Tankó Károly, ELTE BTK 1088 Bp. Múzeum krt. 4/b
11	Kelt	2019. 06. 11.

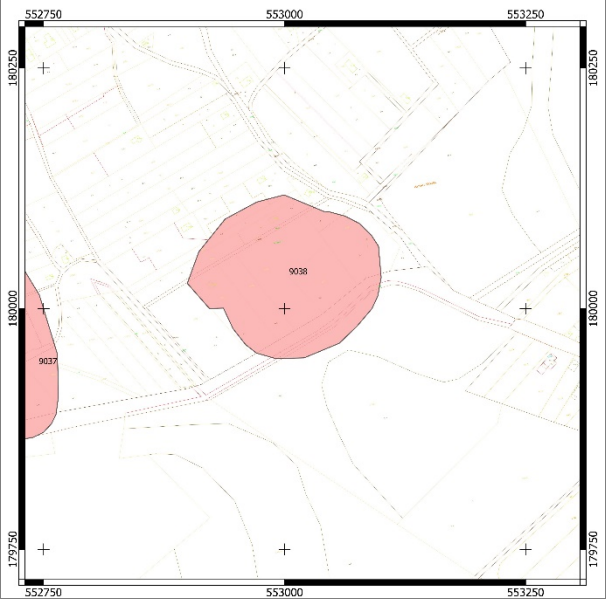

8. lelőhely 68/2018. (IV. 9.) Korm. rendelet 3. melléklete szerinti adatlap

1	Megye	Veszprém	Település neve		Pécsely				
	Nyilvántartási azonosító szám				9039				
2	Lelőhely neve				Köves-telek				
3	Térképvetület	EOV	Térképlap száma		Koordináták	**EOV Y**	553772	**EOV X**	180252
	Helyrajzi szám	07, 06/3							
	Földrajzi leírás								
	Helymeghatározás pontossága	< 10 m							
4	Régészeti jelenségek jellege és kora ⇨								

5	Jelenlegi állapot	külterület
6	Veszélyeztetettség	
7	Ismertség	nyilvántartás
8	Tevékenység	adatgyűjtés, terepbejárás
9	Fogadó múzeum	leletgyűjtés nem történt
10	Bejelentő	Dr. Tankó Károly, ELTE BTK 1088 Bp. Múzeum krt. 4/b
11	Kelt	2019. 06. 11.

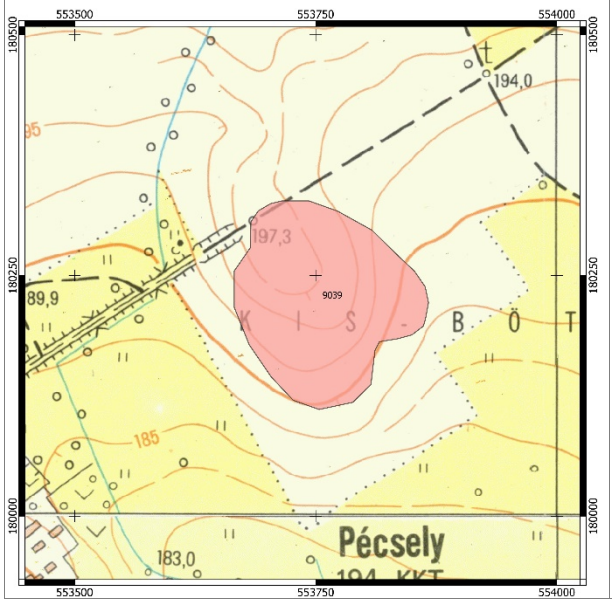

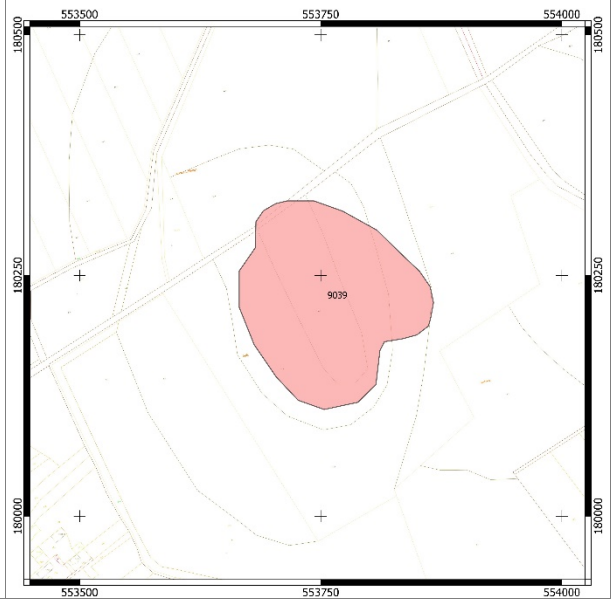

9. lelőhely 68/2018. (IV. 9.) Korm. rendelet 3. melléklete szerinti adatlap

1	Megye	Veszprém	Település neve	Pécsely					
	Nyilvántartási azonosító szám			9040					
2	Lelőhely neve			Kápolnai-dűlő					
3	Térképvetület	EOV	Térképlap száma		Koordináták	**EOV Y**	554430	**EOV X**	180587
	Helyrajzi szám	017/11, 019/1, 019/2, 019/5, 019/6, 019/7, 020, 021/5, 022, 023/3, 023/4, 023/5, 023/6, 024, 07, 021/6							
	Földrajzi leírás								
	Helymeghatározás pontossága	< 10 m							
4	Régészeti jelenségek jellege és kora ⇨								

5	Jelenlegi állapot	külterület
6	Veszélyeztetettség	
7	Ismertség	nyilvántartás
8	Tevékenység	adatgyűjtés, terepbejárás
9	Fogadó múzeum	leletgyűjtés nem történt
10	Bejelentő	Dr. Tankó Károly, ELTE BTK 1088 Bp. Múzeum krt. 4/b
11	Kelt	2019. 06. 11.

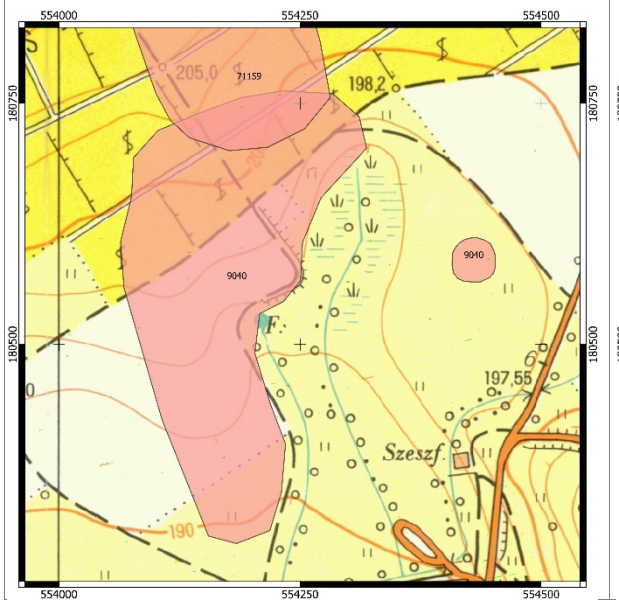

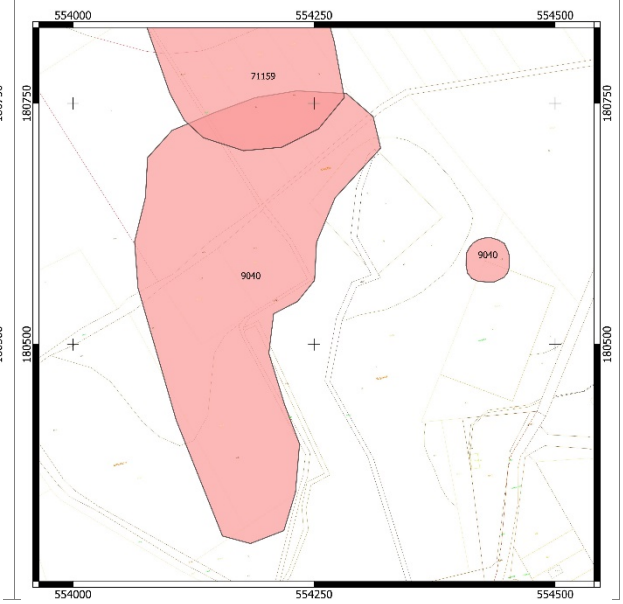

10. lelőhely 68/2018. (IV. 9.) Korm. rendelet 3. melléklete szerinti adatlap

1	Megye	Veszprém	Település neve	Pécsely					
	Nyilvántartási azonosító szám			9041					
2	Lelőhely neve			Szép-magas					
3	Térképvetület	EOV	Térképlap száma		Koordináták	**EOV Y**	553474	**EOV X**	178805
	Helyrajzi szám	0111, 0112, 0108/3, 0120							
	Földrajzi leírás								
	Helymeghatározás pontossága	< 10 m							
4	Régészeti jelenségek jellege és kora ⇨								

5	Jelenlegi állapot	külterület
6	Veszélyeztetettség	
7	Ismertség	nyilvántartás
8	Tevékenység	adatgyűjtés, terepbejárás
9	Fogadó múzeum	leletgyűjtés nem történt
10	Bejelentő	Dr. Tankó Károly, ELTE BTK 1088 Bp. Múzeum krt. 4/b
11	Kelt	2019. 06. 11.

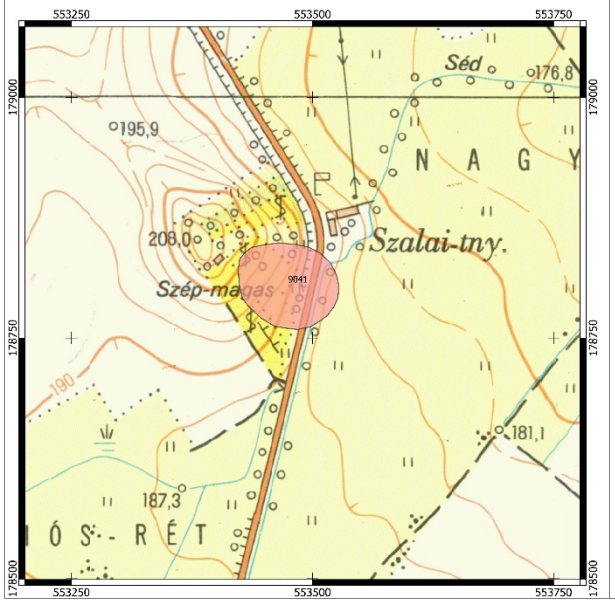

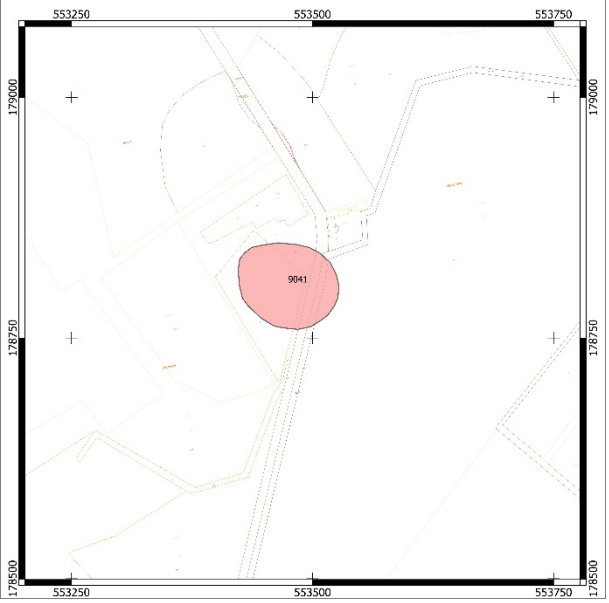

11. lelőhely 68/2018. (IV. 9.) Korm. rendelet 3. melléklete szerinti adatlap

1	Megye	Veszprém	Település neve	Pécsely					
	Nyilvántartási azonosító szám			9042					
2	Lelőhely neve			Nyáló-hegy					
3	Térképvetület	EOV	Térképlap száma		Koordináták	**EOV Y**	554735	**EOV X**	179167
	Helyrajzi szám	1426/2, 1424/1, 1423/2, 1426/1, 1424/2							
	Földrajzi leírás								
	Helymeghatározás pontossága	< 10 m							
4	Régészeti jelenségek jellege és kora ⇨								

5	Jelenlegi állapot	külterület
6	Veszélyeztetettség	
7	Ismertség	nyilvántartás
8	Tevékenység	adatgyűjtés, terepbejárás
9	Fogadó múzeum	leletgyűjtés nem történt
10	Bejelentő	Dr. Tankó Károly, ELTE BTK 1088 Bp. Múzeum krt. 4/b
11	Kelt	2019. 06. 11.

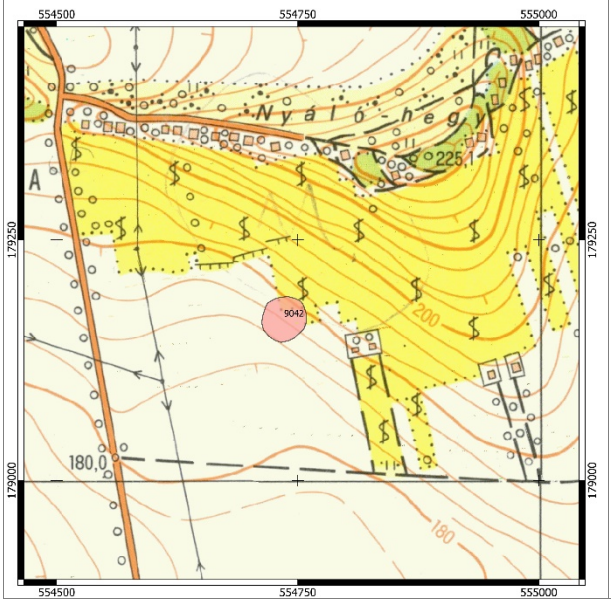

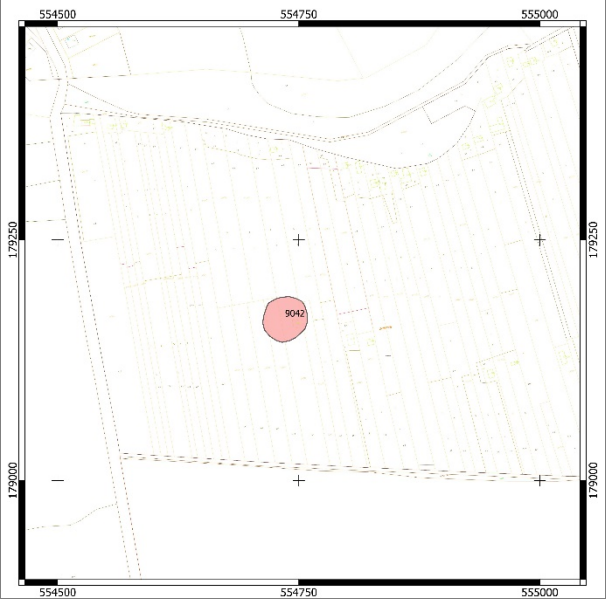

12. lelőhely 68/2018. (IV. 9.) Korm. rendelet 3. melléklete szerinti adatlap

1	Megye	Veszprém	Település neve	Pécsely					
	Nyilvántartási azonosító szám			9043					
2	Lelőhely neve			Vekenye					
3	Térképvetület	EOV	Térképlap száma		Koordináták	**EOV Y**	555774	**EOV X**	178993
	Helyrajzi szám	0204/1, 0204/2							
	Földrajzi leírás								
	Helymeghatározás pontossága	< 10 m							
4	Régészeti jelenségek jellege és kora ⇨								

5	Jelenlegi állapot	külterület
6	Veszélyeztetettség	
7	Ismertség	nyilvántartás
8	Tevékenység	adatgyűjtés, terepbejárás
9	Fogadó múzeum	leletgyűjtés nem történt
10	Bejelentő	Dr. Tankó Károly, ELTE BTK 1088 Bp. Múzeum krt. 4/b
11	Kelt	2019. 06. 11.

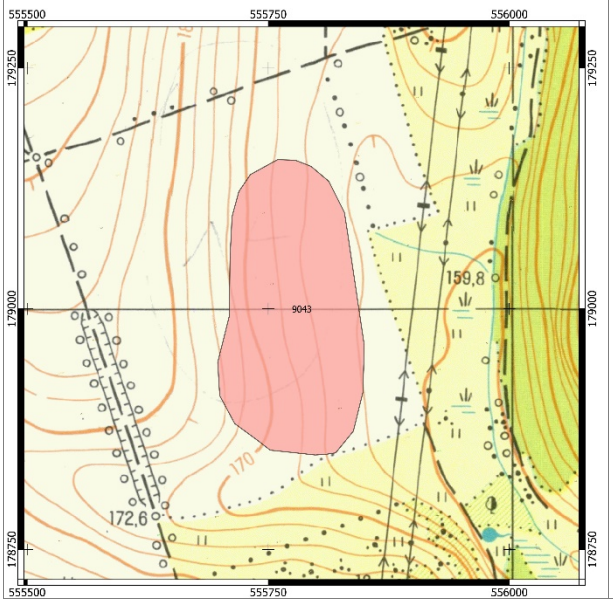

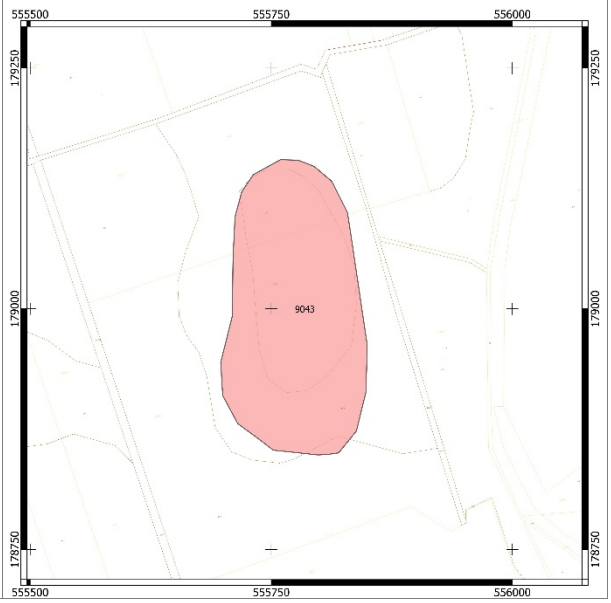

13. lelőhely 68/2018. (IV. 9.) Korm. rendelet 3. melléklete szerinti adatlap

1	Megye	Veszprém	Település neve		Pécsely				
	Nyilvántartási azonosító szám				9044				
2	Lelőhely neve				Kispécselypuszta				
3	Térképvetület	EOV	Térképlap száma		Koordináták	**EOV Y**	554515	**EOV X**	178064
	Helyrajzi szám	0163/11, 0163/13							
	Földrajzi leírás								
	Helymeghatározás pontossága	< 10 m							
4	Régészeti jelenségek jellege és kora ⇨								

5	Jelenlegi állapot	külterület
6	Veszélyeztetettség	
7	Ismertség	nyilvántartás
8	Tevékenység	adatgyűjtés, terepbejárás
9	Fogadó múzeum	leletgyűjtés nem történt
10	Bejelentő	Dr. Tankó Károly, ELTE BTK 1088 Bp. Múzeum krt. 4/b
11	Kelt	2019. 06. 11.

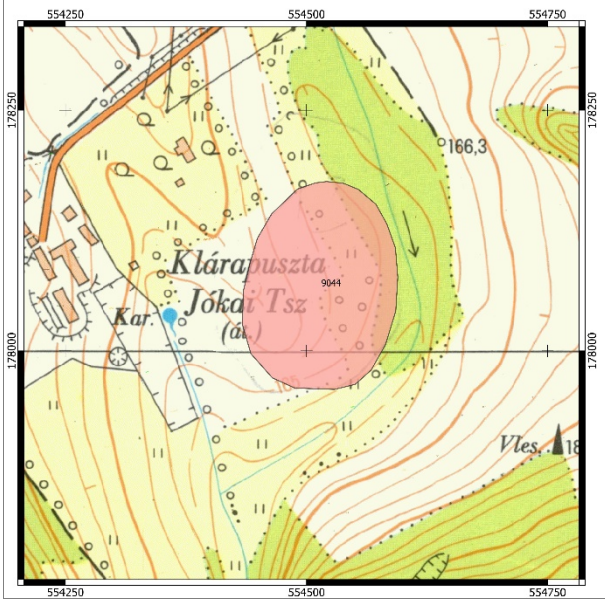

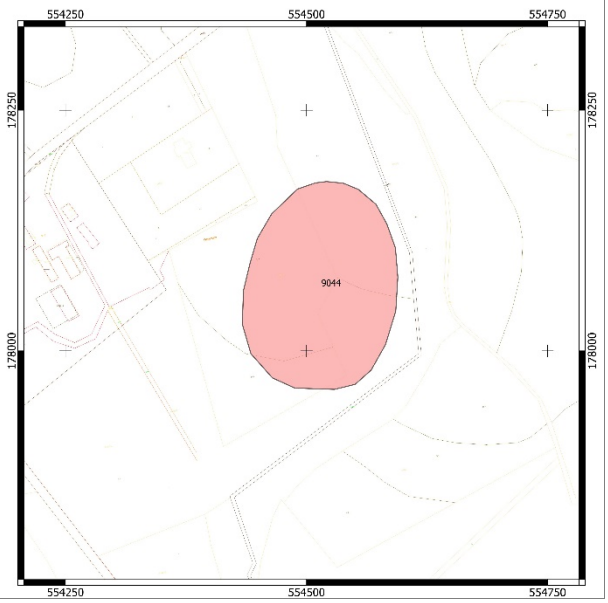

14. lelőhely 68/2018. (IV. 9.) Korm. rendelet 3. melléklete szerinti adatlap

1	Megye	Veszprém	Település neve		Pécsely				
	Nyilvántartási azonosító szám				9045				
2	Lelőhely neve				Pogány-pince				
3	Térképvetület	EOV	Térképlap száma		Koordináták	**EOV Y**	556238	**EOV X**	178560
	Helyrajzi szám	0190/2							
	Földrajzi leírás								
	Helymeghatározás pontossága	< 10 m							
4	Régészeti jelenségek jellege és kora ⇨								

5	Jelenlegi állapot	külterület
6	Veszélyeztetettség	
7	Ismertség	nyilvántartás
8	Tevékenység	adatgyűjtés, terepbejárás
9	Fogadó múzeum	leletgyűjtés nem történt
10	Bejelentő	Dr. Tankó Károly, ELTE BTK 1088 Bp. Múzeum krt. 4/b
11	Kelt	2019. 06. 11.

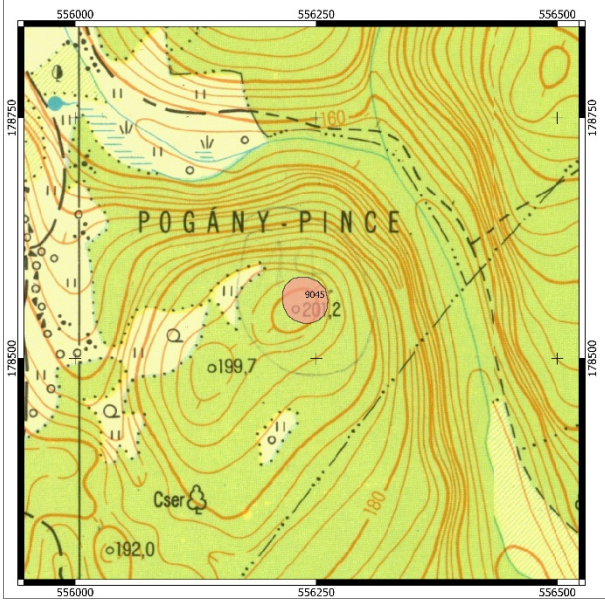

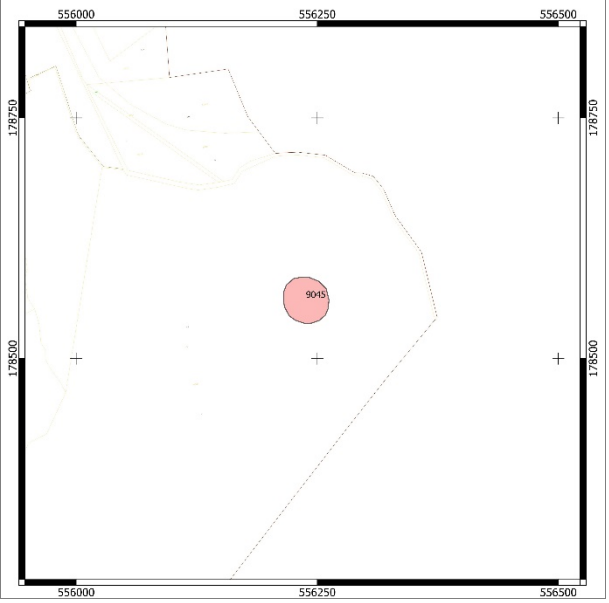

15. lelőhely 68/2018. (IV. 9.) Korm. rendelet 3. melléklete szerinti adatlap

1	Megye	Veszprém	Település neve		Pécsely				
	Nyilvántartási azonosító szám				48259				
2	Lelőhely neve				Vásártér utca				
3	Térképvetület	EOV	Térképlap száma		Koordináták	**EOV Y**	554440	**EOV X**	179926
	Helyrajzi szám	409/21							
	Földrajzi leírás								
	Helymeghatározás pontossága	< 10 m							
4	Régészeti jelenségek jellege és kora ⇨								

5	Jelenlegi állapot	külterület
6	Veszélyeztetettség	
7	Ismertség	nyilvántartás
8	Tevékenység	adatgyűjtés, terepbejárás
9	Fogadó múzeum	leletgyűjtés nem történt
10	Bejelentő	Dr. Tankó Károly, ELTE BTK 1088 Bp. Múzeum krt. 4/b
11	Kelt	2019. 06. 11.

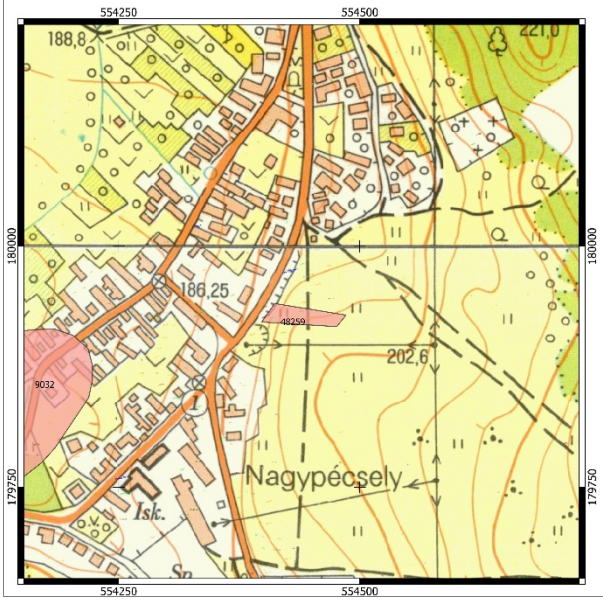

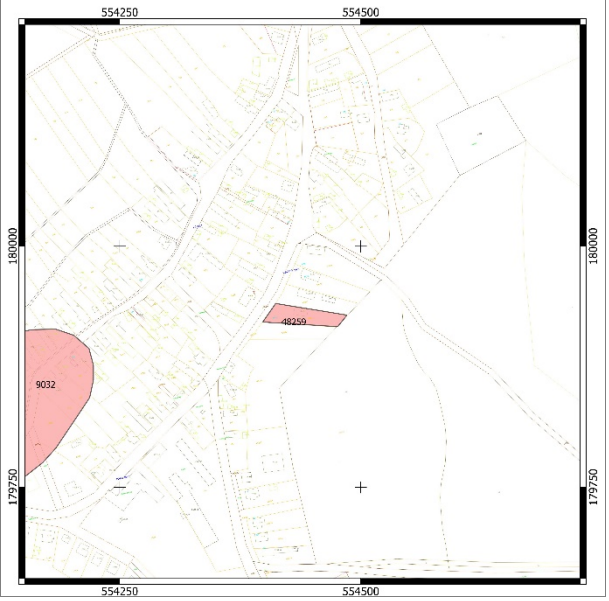

16. lelőhely 68/2018. (IV. 9.) Korm. rendelet 3. melléklete szerinti adatlap

1	Megye	Veszprém	Település neve	Pécsely					
	Nyilvántartási azonosító szám			71159					
2	Lelőhely neve			Varjas-kút					
3	Térképvetület	EOV	Térképlap száma		Koordináták	**EOV Y**	554179	**EOV X**	180810
	Helyrajzi szám	017/11, 022, 023/3, 023/4, 023/5, 023/6, 023/7							
	Földrajzi leírás								
	Helymeghatározás pontossága	< 10 m							
4	Régészeti jelenségek jellege és kora ⇨								
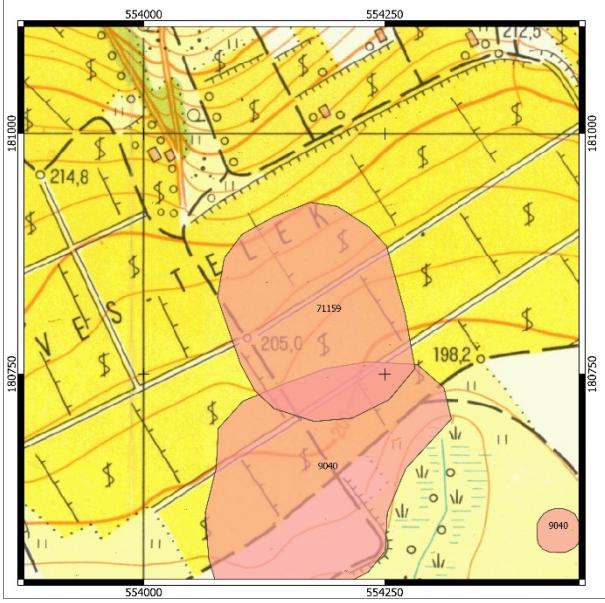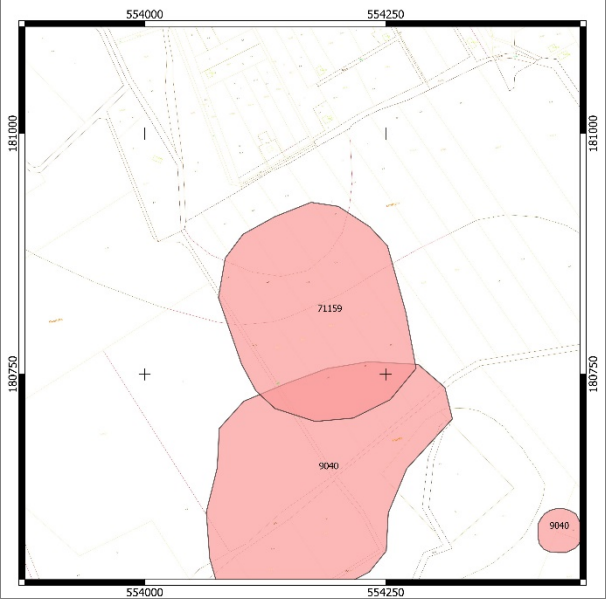
5	Jelenlegi állapot	külterület
6	Veszélyeztetettség	
7	Ismertség	nyilvántartás
8	Tevékenység	adatgyűjtés, terepbejárás
9	Fogadó múzeum	leletgyűjtés nem történt
10	Bejelentő	Dr. Tankó Károly, ELTE BTK 1088 Bp. Múzeum krt. 4/b
11	Kelt	2019. 06. 11.